

На правах рукописи
УДК 314.122.66

БУЛКИН
Александр Анатольевич

**ГЕОГРАФИЧЕСКАЯ РАЗОБЩЁННОСТЬ
И СУБЭТНОСЫ КАРЕЛ**

Специальность 25.00.24. – Экономическая, социальная и политическая
география

АВТОРЕФЕРАТ
диссертации на соискание учёной степени
кандидата географических наук

Санкт-Петербург
2005

Работа выполнена на кафедре экономической географии Государственного
образовательного учреждения высшего профессионального образования
«Российский государственный педагогический университет
им. А. И. Герцена»

- Научный руководитель: доктор географических наук
Василий Львович Мартынов
- Официальные оппоненты: доктор географических наук
Эрнест Львович Файбусович
- доктор географических наук
Андрей Геннадьевич Манаков
- Ведущая организация: Тверской государственный университет

Защита состоится «28» октября 2005 г. в 15 ч. на заседании
Диссертационного совета Д 212.199.26 по защите диссертаций на соискание
ученой степени доктора наук в Российском государственном педагогическом
университете им. А. И. Герцена по адресу: 191186, г. Санкт-Петербург,
наб. р. Мойки, д. 48, корп. 12, ауд. 5.

С диссертацией можно ознакомиться в Фундаментальной библиотеке
им. Императрицы Марии Фёдоровны Российского государственного
педагогического университета им. А. И. Герцена.

Автореферат разослан «27» сентября 2005 г.

Ученый секретарь Диссертационного
совета, к. п. н., доцент



И. П. Махова

2006-9

2185948

16745

I. ОБЩАЯ ХАРАКТЕРИСТИКА РАБОТЫ

Актуальность темы исследования. Географически (территориально) разобщённые этносы – очень распространённое явление в современном мире. Изучение особенностей их развития – весьма актуальная задача. Ярким примером подобного этноса являются карелы. Территориальной разобщённости карел, как существенного фактора их развития, касались в своих работах ряд учёных в контексте с рассмотрением их истории, демографии, этнографии. Однако сама территориальная разобщённость карел, как явление географическое, во главу угла научного исследования ещё никогда не ставилось, глубоко не рассматривалось и детально не описывалось. Данное исследование не претендует на полноту освещения феномена разобщённого этноса, а пытается лишь вскрыть некоторые его грани с позиций географической науки и рассмотреть его как фактор этнического развития на ярком примере территориально разобщённого карельского этноса.

На протяжении последних 400 лет карельский этнос в России развивался преимущественно в условиях Верхневолжья. Именно в Верхневолжье был «вынесен» основной его биогенетический и культурный потенциал. Именно здесь развернулись основные процессы взаимодействия русского и карельского народов, подготовившие почву для быстрой ассимиляции карел во второй половине XX в. Поэтому в данном исследовании особое внимание будет уделено одной из самых крупных (в недалёком прошлом – основной) и в то же время наиболее уязвимой части карельского этноса – тверским (верхневолжским) карелам, этногеографические характеристики которых пока мало исследованы.

Объектом диссертационного исследования является карельский этнос.

Предметом исследования являются пространственные этнические, демографические, социальные, экономические и эколого-расселенческие процессы трансформации карельского этноса.

Целью исследования является выявление географических особенностей формирования карельских субэтносов.

Достижение поставленной цели осуществлялось посредством решения следующих задач:

- проанализировать существующие теоретико-методологические представления о разобщённых этносах и разработать концепцию и методику их географического исследования;
- провести историко-географический анализ процессов дезинтеграции карельского этноса;
- определить географические особенности формирования и развития этнотерриториальной общности тверских карел;
- наметить перспективы развития субэтноса тверских карел, разработать рекомендации по сохранению карельской этничности в Тверской области.

3



Теоретической и методологической основой исследования явились работы Б. В. Андриянова, В. Я. Бабенко, Ю. В. Бромля, С. И. Брука, Н. В. Захаровой, А. А. Кожанова, В. И. Козлова, Р. Г. Кузеева, П. И. Кушнера, М. Г. Левина, А. Г. Манакова, А. С. Мильникова, С. Е. Рыбакова, В. А. Тишкова, Н. Н. Чебоксарова и др.

Информационной базой исследования послужили опубликованные результаты экспедиций, работы и статистические материалы отечественных, финских и эстонских исследователей карельского этноса А. П. Баранцева, Д. В. Бубриха, А. Н. Вершинского, А. Н. Головкина, А. С. Жербина, П. Кёппена, Х. Киркинена, Е. И. Клементьева, С. И. Кочуркиной, Г. Н. Макарова, П. Невалайнена, А. В. Пунжиной, В. Д. Рягоева, Х. Сихво, О. М. Фишман, П. Хакамиэс, V. Alava, J. Kujola, T. Kukk, D. Richter, P. Virtaranta и др.; государственные статистические материалы по этническому составу населения (в том числе по переписям населения за 1897, 1926, 1939, 1959, 1970, 1979, 1989, 2002 гг.).

В значительной мере работа основывается на результатах собственного экспедиционного исследования, проведённого летом 2004 года, задачами которой были: выяснение современной сохранности карельского языка в разных ареалах карельского расселения среди разных возрастных групп населения; степень сохранности этнических традиций и элементов культуры; описание особенностей этнического самосознания; уточнение данных по карельской этнонимике и лексико-фонетическим особенностям карельского языка в разных ареалах расселения карел; сбор карельских микропонимов и нанесение их на карту.

Научная новизна работы состоит:

- в разработке методики этногеографического исследования разобшённого этноса;
- в определении подходов к картографированию расселения субэтноса на микроуровне;
- в модификации методического аппарата историко-культурного районирования применительно к этнической территории.

Основные положения, выносимые на защиту:

1. Географическую разобщённость этноса можно определить как полное или почти полное отсутствие экономических, брачно-родственных, культурных и языковых связей между различными его частями, обусловленное раздробленностью его этнической территории. Понятие географической разобщённости этноса тесно связано с понятием разобшённого этноса. Разобшённым этносом можно назвать такой, у которого связи между различными его частями по какой либо причине сильно ослаблены, и этническое развитие этих частей идёт более или менее автономно.
2. Миграции – один из определяющих факторов развития карельского этноса на протяжении II тыс. н. э. В XVII–XVIII вв. миграциями была охвачена подавляющая часть карел, при этом основная часть этноса переселилась в Верхневолжье, оставив

лишь незначительную свою часть на прежней этнической территории. Именно миграции привели в конечном итоге к географической разобщённости карел, делению их на ряд субэтносов (в настоящее время их можно выделить 5) и дроблению их этнической территории на несколько крупных изолированных частей (в настоящее время их 3).

3. Длительное время тверские карелы являлись основной частью карельского этноса, которая с середины XX века больше других подверглась процессам ассимиляции. Тверские карелы образуют один из крупнейших ареалов расселения карел, который отличается от остальных наибольшим внутренним языковым и культурным единством, и в то же время имеет сложную внутреннюю пространственную структуру.

Теоретическая значимость работы заключается в разработке методики исследования особенностей формирования и развития географически разобщённого этноса; а также методики исследования и картографирования расселения субэтноса на микроуровне.

Практическая значимость работы:

- предложены рекомендации по сохранению и развитию карельской этничности в Тверской области; эти рекомендации, а также теоретические выводы и фактический материал диссертации могут быть использованы государственными органами разного уровня для разработки и реализации региональных программ развития как непосредственно Тверской Карелии, так и Тверской области в целом с учётом этнического фактора;
- материалы диссертационного исследования могут быть использованы в учебном процессе ВУЗов при изучении ряда предметов географического цикла, а также в учебном процессе средних и высших учебных заведений Тверской области при изучении предметов краеведческого цикла.

Достоверность исследования вытекает из большого объёма исходной статистической информации, грамотно проанализированной с применением адекватного методического аппарата исследования, а также является результатом использования многочисленных отечественных и зарубежных публикаций по этой проблеме, в т.ч. новейших. В значительной мере работа основывается на материалах и выводах собственного полевого исследования, проведённого в Тверской области летом 2004 года.

Апробация результатов исследования. Основные положения и выводы диссертационного исследования сообщались на заседаниях Отделения социально-экономической географии Русского географического общества (Санкт-Петербург); на международной научно-практической конференции «Культура и наука Санкт-Петербурга и Ленинградской области – важнейшие факторы развития туризма на Северо-западе России» (Санкт-Петербург, 2003); на XV конференции молодых географов Сибири и Дальнего Востока «География: новые методы и перспективы развития» (Иркутск, 2003); а также нашли отражение в 4 публикациях автора.

Объём и структура диссертации. Работа состоит из введения, трёх глав, заключения, библиографии и приложений. Общий объём диссертации составляет 178 страниц. Список использованной литературы включает 118 наименований.

II. ОСНОВНОЕ СОДЕРЖАНИЕ РАБОТЫ

Во введении подчёркнута актуальность данного исследования, определены объект и предмет исследования, цель и основные задачи работы, обоснована научная новизна, теоретическая и практическая значимость работы и возможное применение результатов исследования.

В I главе «Географическая разобщённость этноса: основные грани феномена» проанализированы существующие представления о разобщённых этносах, раскрыто понятие «географическая разобщённость этноса», предложена методика этногеографического исследования разобщённого этноса; освещены теоретико-методологические основы этногеографических исследований; рассмотрены теоретические основы исследования субэтнических групп; оценена роль фактора географической разобщённости в этногенезе карел, раскрыты её основные причины и следствия. Обоснована необходимость в рамках изучения карельского этноса особо пристального рассмотрения тверских карел.

Географическую разобщённость этноса можно определить как полное или почти полное отсутствие экономических, брачно-родственных, культурных и языковых связей между различными его частями, обусловленное раздробленностью его этнической территории. Понятие географической разобщённости этноса тесно связано с понятием разобщённого этноса. Разобщённым этносом можно назвать такой, у которого связи между различными его частями по какой либо причине сильно ослаблены, и этническое развитие этих частей идет более или менее автономно.

Разобщённый этнос может быть не обязательно разобщён географически. Географическая разобщённость этноса всегда проистекает из раздробленности его этнической территории. Все частные варианты географически разобщённых этносов можно, полагая, свести к двум основным вариантам. В первом случае этнос не покидает своей изначальной этнической территории, но та оказывается расчленённой различными факторами (например, государственными границами), либо распадается на несколько изолированных частей (например, в результате процессов ассимиляции). Во втором случае прежняя этническая территория опустошается, при этом образуется несколько новых изолированных ареалов расселения этноса.

Ярким примером географически разобщённого этноса являются карелы. Исконная этническая территория карел оказалась опустошённой, в результате образовалось несколько новых крупных изолированных ареалов их расселения находящихся в разных государствах, при этом некоторые ареалы продолжают распадаться на

более мелкие части в результате ассимиляции. Географическая разобщенность карел определяется тем, что:

- во-первых, карелы расселены на достаточно обширной территории, расстояние между отдельными компактно проживающими группами карел достигает почти 1300 км. Обширность этнической территории карел сочетается с очень низкой плотностью населения во многих её частях;
- во-вторых, ареал расселения карел разорван на несколько изолированных частей;
- в-третьих, обширность территории расселения неизбежно привела к административной разобщенности карельского этноса;
- в-четвёртых, в последние пол века для карельского этноса стало характерно нарастание дисперсности его расселения.

На *рис. 1* показана схема алгоритма исследования географически разобщённого карельского этноса.



Рис. 1. Алгоритм исследование географической разобщённости

Алгоритм исследования географической разобщённости карел должен основываться на анализе причинно-следственных связей, действовавших в ходе её формирования и развития. Географическая разобщённость карел – это явление, которое имеет свои причины и следствия.

- Основная причина – частые и массовые миграции на протяжении этнической истории карел.

- Основные следствия – ослабление внутриэтнических связей с одной стороны и усиление контактов с другими народами – с другой.

В свою очередь усиление межэтнических контактов с разными народами с одной стороны привело к нарастанию культурно-языковой неоднородности карел и делению их на ряд субэтносов, а с другой – активизировало процессы их ассимиляции.

II глава «Истоки географической разобщённости карельского этноса, её причины и следствия» посвящена формированию и развитию географической разобщённости карел.

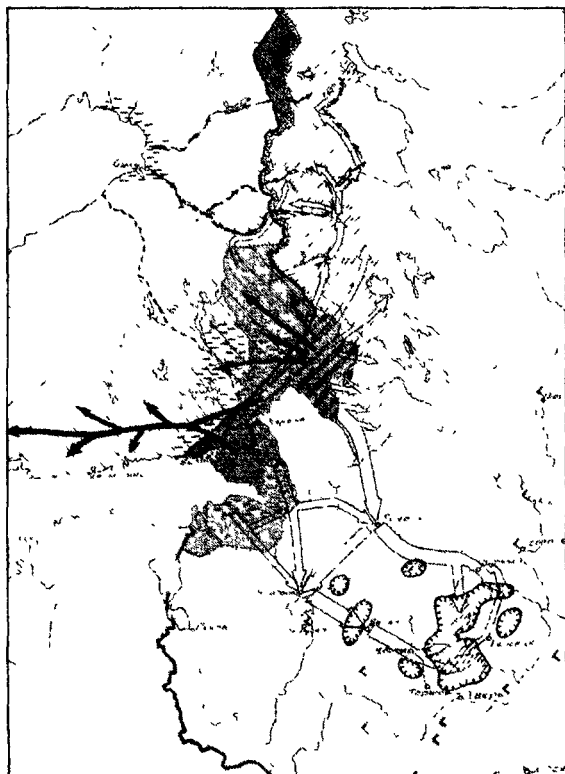
Миграции – один из определяющих факторов развития карельского этноса на протяжении II тыс. н. э. В XVII–XVIII вв. миграциями была охвачена подавляющая часть карел, при этом основная часть этноса переселилась в Верхневолжье, оставив лишь незначительную свою часть на прежней этнической территории. Именно миграции привели в конечном итоге к географической разобщённости карел, делению их на ряд субэтносов (в настоящее время их можно выделить 5) и дроблению их этнической территории на несколько крупных изолированных частей (в настоящее время их 3).

Основой современного карельского этноса послужила этническая общность корела, которая сложилась как племенной союз в первой половине I тыс. н. э. на Карельском перешейке и в северо-западном Приладожье.

Будучи союзником Новгорода, кореле в течение II тыс. н. э. приходилось поэтапно мигрировать на восток вслед за отступавшей границей Русского государства. Особого размаха миграции карел приобрели после заключения Столбовского мирного договора между Россией и Швецией в 1617 г., когда основной регион обитания корелы – Корельский уезд, оказался под властью Швеции. Переселение карел осуществлялось в основном на юг вглубь России (преимущественно в Верхневолжье), и в меньшей степени на север и восток – в Олонецкий уезд и Лопские погосты.

На *рис. 2* показана общая схема миграций карельского этноса на протяжении II тыс. н. э.

По оценкам отечественных историков в течение XVII в. около 50 тыс. карел переселилось из-за шведского рубежа (в основном из бывшего Корельского уезда), из них 25–40 тыс. карел переселилось вглубь России (притом, что их общая численность на конец XVI в. оценивается в 55–63 тыс. человек). Если ещё учесть факт исхода части населения из Лопских погостов и Олонецкого перешейка (оставшихся в составе России) в голодные годы на рубеже XVII– XVIII вв., то окажется, что очень незначительная часть карел в этот период не трогалась с места.



- Условные обозначения:**
- - граница между Новгородской республикой и Швецией по Ореховецкому мирному договору 1323 г.
 - · · граница между Россией и Швецией по Тявзинскому мирному договору 1595 г
 - - - граница между Россией и Швецией по Столбовскому мирному договору 1617 г.
 - ~ ~ ~ современная граница России
 - ▨ основная территория расселения племенного союза «корела» в нач II тыс. н.э.
 - ▧ территории, отошедшие к Швеции после 1617 г
 - территории, отошедшие к СССР после Зимней войны 1939–1940 гг
 - ⊙ области основного «оседания» карел-переселенцев в центральной России в XVII в
 - < места обоснования незначительных групп карел переселенцев в XVII в
 - ▧ области преимущественного расселения переселенцев с отошедших к СССР в результате Зимней войны территорий
 - ▨ территории современного расселения карельского этноса
 - основные направления массовых («залповых») миграций карел в XVII в
 - основные направления переселения прибоготийских карел в XVII – нач XVIII вв
 - основные направления переселения населения с отошедших к СССР в результате Зимней войны

Рис. 2. Миграции карел во второй половине II тыс. н. э.

На рис. 3 показана динамика численности карел в нашей стране по основным регионам их расселения начиная с 1834 г. – когда появляются первые достоверные сведения об их численности, и кончая последней переписью населения 2002 года. Видно, что самую значительную группу карел вплоть до середины XX века составляли карелы Верхневолжья.



рис 3 Динамика численности карел в Российской Империи, СССР и Российской Федерации

По данным последних переписей населения к концу XX в. основным регионом проживания карел в стране вновь становится Карелия. Это произошло, очевидно, по ряду причин:

- в результате более быстрой ассимиляции тверских карел в течение XX в. в условиях отсутствия у них собственного административного образования;
- в процессе урбанизации тверские карелы переселялись в основном в городские поселения за пределами Калининской области, карелы Карелии в основном обосновывались в городских поселениях своего региона;
- часть тверских карел по ряду соображений не указывала свою истинную этническую принадлежность.

Основой деления карельского этноса на субэтноты является, во-первых, их языковая неоднородность, во-вторых – территория проживания.


Карельский этнос делится на три языковых общности: ливвиков, людиков и собственно карел. Ареал расселения последних разбит в настоящее время на три территориально изолированных части: собственно карел Республики Карелия, тверских и тихвинских карел. Таким образом в настоящее время можно говорить о существовании пяти субэтносов карел:

- собственно карелы Республики Карелия (самоназвание *karjalazet*), компактно проживающие в её западной части севернее р. Суна;
- карелы-ливвики (самоназвание *livgiläzet, livviköt*), которые в настоящее время расселены в основном у восточного побережья Ладожского озера и дальше вглубь Олонецкого перешейка. Сейчас это преимущественно Олонецкий и западная часть Пряжинского района Карелии;
- карелы-людики (самоназвание *lüüdiläzet, lüüdiköt*), расселённые узкой полосой вдоль восточного края ареала проживания ливвиков, недалеко от Онежского озера (восточная часть Пряжинского района Карелии);
- тверские карелы (самоназвание *karielazet, tverin karielazet*), проживающие преимущественно в Лихославльском, Рамешковском, Спиrowsком и Максатихинском районах Тверской области;
- тихвинские карелы (самоназвание *karjalazet*), которые сосредоточены в основном в Климовской волости Ленинградской области.

Подписание Столбовского мирного договора в 1617 году можно считать отправной точкой формирования современных карельских субэтнических групп. До этого времени карелы были достаточно едины в языковом отношении, имели единую и компактную территорию расселения. Все они называли себя общим этнонимом *karjala*. Ливвики и людики, проживавшие на Олонецком перешейке, в то время к карелам себя не относили, а включали себя, видимо, в вепскую этническую общность.

Именно миграции карел, вызванные подписанием Столбовского мира, резко активизировали этнические процессы в русско-шведском приграничном регионе. При этом в среде карельского этноса происходили два разнонаправленных процесса. С одной стороны происходила консолидация части карел Корельского уезда с родственным вепсам населением Олонецкого перешейка, сглаживались языковые и культурные различия, прежнее этническое самосознание ливвиков и людиков постепенно становилось локальным в пределах общезтнического карельского. С другой стороны происходила дезинтеграция прежде единой общности «корела» на изолированные территориальные группы, нарастали внутризтнические языковые и культурные различия, из общезтнического карельского самосознания начала выделяться система новых локальных территориально-этнических самосознаний.

На рис. 4 показан ход развития субэтнических групп карел в процессе взаимодействия трёх прибалтийско-финских племён: еми, корелы и веси. На схеме не показано взаимодействие с русским этносом, как не относящимся к прибалтийско-финским народам. Взаимодействие корелы с русскими можно рассматривать как фоновое по отношению к взаимодействиям с другими народами, так как карельский этнос формировался в условиях русской государственности.



Лингвокультурные общности:

□ – корела ▨ – смь ▩ – весь ■ – сумь

Территориальные группы карелы: I – приботнийская; II – привыборгская, III – присайменская, IV – саво, V – приладожская (корела Корельского уезда)

Субэтнические группы карел:

VI – тверские, валдайские, тихвинские, крестецкие карелы, VII – беломорские карелы; VIII – карелы средней Карелии; IX – ливвики; X – людики
XI – карелы Финляндии

==== – этнические границы (по Ф Барту)

Рис. 4. Формирование субэтнических групп карел во II тыс. н. э.

В ближайшие годы развитие карельского этноса будет происходить на трёх относительно небольших изолированных территориях, имеющих исторические названия Беломорская Карелия, Олонечская Карелия и Тверская Карелия.

По переписи населения 1989 г. только в трёх районах Карелии карелы составляли значительную долю в населении: Олонечском (62,4%), Пряжинском (36,7%) и Калевальском (35,9%). В остальных

районах (кроме Лоухского, Муезерского и Суоярвского) карелы составляли менее 10% населения. Доля карел в сельском населении была значительна также в Костомукшском районе (72,0%) – за счёт двух сельских поселений района – Вокнаволок и Поньгогуба, тяготеющих к карельским поселениям Калевальского района.

Таким образом можно сделать вывод, что в настоящее время ареал расселения карел в Республике Карелия по сути распался на две части – северную (ареал расселения собственно карел, говорящих на близких к финскому языку северных диалектах), традиционно называемую Беломорской Карелией, и южную (ареал расселения ливвиков и людиков), называемую Олонецкой Карелией.

Третьим ареалом достаточно компактного расселения карел являются Лихославльский, Рамешковский, Спировский и Максатихинский районы Тверской области (ареал расселения тверских карел), за которым уже достаточно прочно закрепилось название «Тверская Карелия».

Именно на территории этих трёх ареалов сосредоточена в настоящее время основная деятельность по сохранению и развитию карельского языка и культуры.

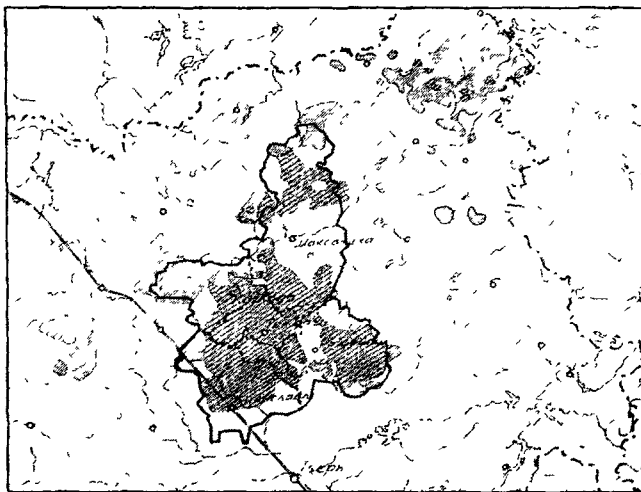
Та часть карельского этноса, которая оказалась сначала в условиях шведской, а затем финляндской государственности, вскоре в значительной степени финизировалась, вошла в состав финской нации.

Карелы Финляндии в настоящее время не считаются отдельным этносом, представляя собой территориальную общность, имеющую локальные конфессиональные, культурные и диалектные особенности. В нынешнем финском понимании – карелы (karjalaiset) – это все жители губернии Северная Карелия (Pohjois Karjala). Иногда карелами называют вообще всех жителей Восточной Финляндии. Поэтому неудивительно, что численность карел в Финляндии оценивается финскими авторами в более чем 550 тыс. человек. Точное определение численности карел в Финляндии вряд ли возможно, так как официальная финская статистика, давая сведения о месте рождения и проживания людей, не характеризует их по национальному признаку. Таким образом, термин karjalaiset не является, по сути, этнонимом, а обозначает территориальную принадлежность. Правда в состав населения региона в своё время вошла часть карельского этноса и губерния Северная Карелия выделяется среди всех остальных районов Финляндии яркими особенностями языка и культуры, обусловленных, прежде всего, влиянием русского языка и культуры, значительным весом православия в регионе.

III глава «Тверская Карелия и тверские карелы: единство и разрозненность этнотерриториальной общности» посвящена Тверской Карелии. Рассматриваются её территориальные пределы, фазы развития, современное этническое состояние и перспективы развития, выделяются элементы её расселенческой структуры и проводится историко-культурное районирование Тверской Карелии. Рекомендуются ряд мер по сохранению карельской этничности в регионе.

В 1937–1939 гг. в Калининской области существовал Карельский национальный округ, в рамках которого проводилась большая работа по развитию карельского языка. Обнаруживается связь между территорией округа и территорией, на которой переписью 1989 года фиксируется компактное проживание карел (см. *рис. 6*). Можно дать два объяснения этому явлению:

- создание Карельского национального округа подхлестнуло этническое самосознание карел на его территории;
- за пределами округа карелы записывались паспортными столами как русские, и отметка о национальности в паспорте повлияла на этническую идентификацию карел при переписи 1989 года.








- | | | | |
|---|---|--|---|
|  | – ареалы расселения карел по списку Д. Рихтера (1873 г.) |  | – граница Карельского нац. округа |
|  | – ареалы компактного расселения карел по результатам переписи 1989 г. |  | – границы районов Карельского нац. округа |
| | |  | – граница Гверской области |

Рис. 6. Границы Карельского национального округа и ареалы расселения карел

Тверская Карелия имеет свою систему расселения, которая включает в себя локальные системы расселения более низких уровней. Она состоит из локальных систем расселения, соотносимых с ареалами карельского расселения. На ареальное членение Тверской Карелии накладывается её дробление на системы расселения, сформировавшихся в пределах сетки административных районов и низовых административных единиц – сельских округов (сельских советов). В ряде случаев сельские округа могут объединяться в «цепочки» и «блоки» с относительно единой внутренней инфраструктурой (см. *рис. 7*). В пределах территориально-административных образований внутриэтнические и межэтнические контакты были гораздо более

интенсивными, чем между соседними. Систему расселения Тверской Карелии можно рассматривать как своего рода «территориальный организатор» межэтнических и внутриэтнических контактов, их интенсивность и направленность может зависеть от ряда факторов: соотношения русских и карельских поселений в пределах территориально-административной единицы; от того, становится ли её центром русское или карельское поселение; удалённости территории от крупных транспортных магистралей и промышленных центров и т. д., при этом при анализе этнического взаимодействия на той или иной территории необходимо учитывать, как долго действуют указанные факторы.

В основу районирования Тверской Карелии положено несколько критериев: особенности ландшафта (природной среды), интенсивность внутриэтнических связей между ареалами расселения карел и интенсивность межэтнических контактов карел и русских, особенности расселения карел, диалектные особенности карельского языка и соседнего русского населения.

На основании этих критериев молифицируется таксономия историко-культурного районирования применительно к Тверской Карелии. Тверская Карелия определяется как историко-культурная провинция в пределах Центрально-Русской историко-культурной области, сформировавшаяся в течение длительного взаимодействия на одной территории, в одних природных условиях карельского и русского этносов, их культур, в результате которого сложился уникальный территориально-культурный комплекс. Тверская Карелия делится на две историко-культурных земли: Западную и Восточную; в пределах Западной земли, в свою очередь, выделяются две группы ареалов расселения карел: Моложская и Центральная (см. *рис. 7*). С позиции историко-культурного районирования территории низовых территориально-административных образований (волостей, сельских округов) рассматриваются как историко-культурные местности, которые представляют третий уровень районирования Тверской Карелии. Самым низовым таксоном районирования Тверской Карелии является историко-культурный ареал, соотносимый с масштабами отдельного поселения, границы которого могут быть определены, в частности, с помощью микротопонимики.

Тверские карелы рассматриваются как субэтнос карельского этноса. Являясь субэтносом, тверские карелы обладают локальным этническим самосознанием, включающей систему оппозиций «мы – они» как на межэтническом, так и на внутриэтническом уровне. Со всеми остальными карелами России тверские карелы имеют общее самоназвание «карелы» (“karielazet”), а также объективные общие этнические признаки – карельский язык, историческое происхождение от племенного образования «корела» и преемственность с остальными карелами в духовной и материальной культуре. Система оппозиций «мы – они» на межэтническом уровне основывается на оппозиции с основным (почти единственным) этническим соседом – русскими: «мы карелы (karielazet) – они русские (venjäläzet, hormat)». Оппозиция тверских карел «мы – они» на внутриэтническом сформировалась позже – в течение XX в., и представляет собой противопоставление себя с остальными карелами, что выражается, в частности, в частом добавлении к этнониму эпитета «тверской» (tverin karielazet).

Условные обозначения

- границы областей

- границы административных районов

- границы групп взаимосвязанных сельских округов в которых число карельских поселений превышает 5

- границы между западной и восточной частями Тверской Карелии

Границы ареалов расселения карел:

- Моложской группы

- Центральной группы

- прочих ареалов

- ареалы распространения весьегонского диалекта кар. языка

Центры сельских округов

- в прошлом являвшихся чисто карельскими поселениями

- в прошлом являвшихся чисто русскими поселениями

Транспортные пути

- железные дороги

- автомагистраль Москва - С - Петербург

- прочие автодороги

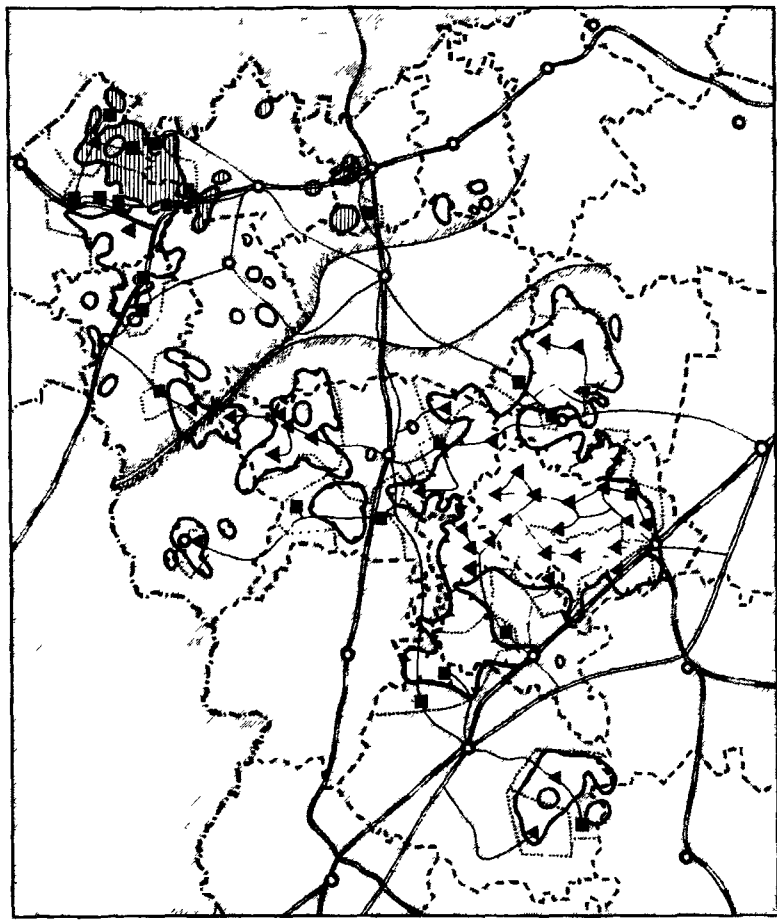


Рис. 7. Территориальная структура и районирование Тверской Карелии

В свою очередь субэтнос тверских карел делится на ряд локальных групп, имеющих свои этнокультурные особенности и соотносимых с ареалами расселения карел в Тверской области, а также частями этих ареалов. Как и ареалов расселения карел, локальных групп карел можно выделить как минимум 12. В списке критериев выделения локальных групп будет не только территориальная (пространственная) непрерывность ареала их расселения, но и локальные различия в языке, культуре, степени ассимиляции и т. д. Поэтому в пределах крупных ареалов расселения карел, исходя из этих различий, а также особенностей местной системы расселения, можно выделять ещё ряд локальных групп более мелкого ранга.

Современное этническое состояние карельского субэтнуса оценивается по нескольким критериям: степень сохранности языка, элементов традиционной духовной и материальной культуры, уровень этнического самосознания. Это состояние неодинаково в разных ареалах расселения карел и характеризуется процессами начиная от постэтничности (термин А. С. Мыльникова) в одних ареалах, и кончая переходом от этапа аккультурации к этапу ассимиляции – в других.

На *рис. 8* показана этапизация развития Тверской Карелии по отдельным ареалам расселения тверских карел. Данная этапизация основана на этапизации развития этнических общностей (которые по тем или иным причинам оказались оторванными от материнской этнической территории), разработанной Р. Г. Кузеевым и В. Я. Бабенко. Авторами выделялось пять этапов развития: 1) консолидация; 2) межэтническая интеграция; 3) этническая адаптация; 4) аккультурация; 5) ассимиляция.

Однако существование этноса полностью не заканчивается этапом ассимиляции. Состояние этноса, когда утрачиваются язык и этническое самосознание, но продолжают жить потомки их носителей, а также существовать ряд особенностей в их духовной и материальной культуре, характеризуется как состояние постэтничности.

По степени сохранности карельского языка предлагается типология поселений Козловско-Толмачёвского, Алёшинского и Селецкого ареалов (как наиболее сохранившихся в этническом плане). Поселения разделяются на две категории:

- «деревни-центральные усадьбы» (где основным средством общения является русский язык);
- «деревни реликты» (где сохраняется активное употребление карельского языка населением).

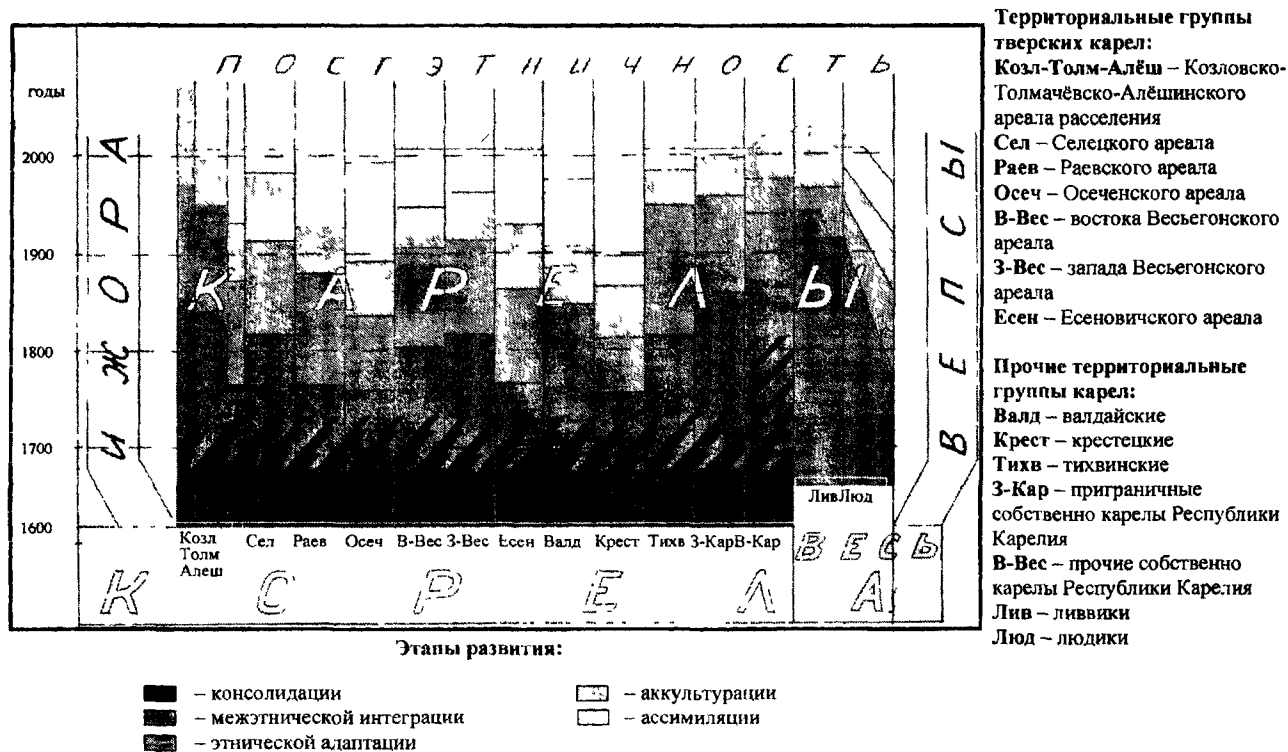


Рис. 8. Этапы развития территориальных групп карел после 1617 г.

Субэтнос тверских карел в настоящее время находится под угрозой исчезновения. Дальнейшее развитие Тверской Карелии видится в нескольких вариантах и зависит не только от хода естественных демографических, этнокультурных, экономических процессов в данном регионе, но и от целенаправленных усилий по сохранению карельского языка и культуры на Тверской земле.

После 50 лет полного забвения тверских карел, за последние 15–16 лет (90-е годы и начало XXI в.) энтузиастами, неравнодушными к судьбе своего народа, проделана огромная работа по сохранению карельского языка и культуры в Тверской области.

Понятно, что в современных экономических и демографических условиях в стране сохранение и развитие карельского языка и культуры – очень трудное дело. Но времени ждать улучшения экономической обстановки в стране уже совершенно нет. Тверская Карелия «размывается» с такой скоростью, что даже несмотря на все усилия, стала реальной угрозой полного её исчезновения как этнического феномена.

Если все мероприятия по сохранению карельского языка и культуры в Тверской области, проводимые в настоящее время, не увенчаются успехом, то вполне реальными могут стать два сценария развития Тверской Карелии в XXI веке.

Первый связан с полным или почти полным лишением некоторыми территориями населения, которые могут стать полигоном нелегальной и полунелегальной экономической деятельности или местом обитания маргинальной части российского общества. В результате такие территории станут малоконтролируемыми государством.

Второй может пойти по сценарию медыньских «карел» – субэтнической группы русского населения, проживавшей, по крайней мере, ещё в 40-х гг. XX в. на территории бывшего Медынского уезда Калужской губернии. Сложившись не без участия этнических карел, в XX в. она сохранила от них лишь самоназвание и незначительное количество элементов материальной культуры.

Решение проблемы исчезновения тверских карел видится, в частности:

- в популяризации карельского языка и культуры, в их своего рода рекламе и создания положительного образа всего карельского;
- в развитии этнического туризма, ориентированного, прежде всего, на туристов из Финляндии.

При этом мероприятия по развитию языка и культуры тверских карел и их популяризации должны в значительной мере переноситься из сельской местности, где проживает карельский этнос (преимущественно представленный старшим поколением), хранящий язык и древние традиции в городскую среду, где проживают более молодые потомки тверских карел, и где правильнее будет говорить о карельской этничности, чем об этносе. Причём сельская местность, сохраняющая во многом традиционный карельский уклад жизни, будет выступать своего

рода источником духовной силы конструируемой в городе карельской этничности.

В заключении сформулирован ряд общих выводов, отражающих суть географической разобщённости карел и их деления на ряд субэтносов.

Основные выводы диссертационного исследования:

1. Географически разобщённые этносы – очень распространённое явление в современном мире. Изучение особенностей их развития – весьма актуальная задача. Как правило, географическая разобщённость этноса является причиной его территориальной этнокультурной дифференциации и деления его на ряд субэтносов. Не случайно объектом данного исследования являются карелы, представляющие собой яркий пример разобщённого этноса. Особое внимание должно быть уделено тверским карелам, которые являются одной из самых крупных, и в то же время наиболее уязвимой и наименее изученной частью карельского этноса.

2. Алгоритм исследования географической разобщённости карел должен основываться на анализе причинно-следственных связей, действовавших в ходе её формирования и развития.

- Основная причина разобщённости карел – частые и массовые миграции на протяжении их этнической истории.
- Основные следствия – ослабление внутриэтнических связей с одной стороны и усиление контактов с другими народами – с другой.

В свою очередь усиление межэтнических контактов с разными народами с одной стороны привело к нарастанию культурно-языковой неоднородности карел и делению их на ряд субэтносов, а с другой – активизировало процессы их ассимиляции.

3. История карельского народа – это история его миграций. Будучи союзником Новгорода, кареле в течение II тыс. н.э. приходилось поэтапно мигрировать на восток вслед за отступавшей границей Русского государства.

4. Если обратить внимание на тот факт, сколько карел было захвачено миграциями в XVII – начале XVIII вв., а также на численность карел по регионам страны в более поздний период, то можно прийти к следующим выводам:

- миграциями была охвачена *подавляющая часть* карельского этноса;
- *основная часть* карельского этноса переселилась в Верхневолжье и район Валдая, оставив лишь *незначительную свою часть* на прежней этнической территории. Переселенцы в Верхневолжье впоследствии стали называться тверскими (верхневолжскими) карелами.

5. Основой деления карельского этноса на субэтносы является, во-первых, их языковая неоднородность, во-вторых – территория проживания. По этим признакам в настоящее время можно выделить пять субэтносов карел: собственно карел Республики Карелия, карел-ливиков, карел-людиков, гверских карел, тихвинских карел.

6. Подписание Столбовского мирного договора в 1617 году можно считать отправной точкой формирования современных карельских субэтнических групп.

7. XX в. ознаменовался активным процессом аккультурации и ассимиляции карел русскими. В настоящее время этническая территория карел в России, по сути, распалась на три изолированных части: Олонецкая Карелия, Беломорская Карелия и Тверская Карелия.

8. Карелы Финляндии являются частью финской нации, и представляют собой территориальную общность, имеющую локальные конфессиональные, культурные и диалектные особенности

9. Территории расселения карел в Тверской области обозначены общим термином «Тверская Карелия». Тверская Карелия -- это этнотерриториальная общность, которая сочетает в себе признаки внутреннего единства и разрозненности. Единство Тверской Карелии заключается:

- в расположении на протяжении своей истории в границах одного территориально-административного образования (Тверской губернии, Тверской (Калининской) области);
 - в значительной языковой и культурной однородности тверских карел, что говорит не только об общей территории их исхода, но и об активных процессах внутриэтнической консолидации, протекавших на заре существования Тверской Карелии, а также об интенсивных внутриэтнических связях на протяжении её развития.
- Признаки разобщённости Тверской Карелии заключаются:
- в разорванности территории расселения карел на ряд отдельных ареалов различного размера;
 - в наложении на ареальное членение Тверской Карелии её дробления на системы расселения, сформировавшиеся в пределах сетки административных районов и низовых административных единиц – сельских округов (сельских советов);
 - в некоторой природной, языковой, культурной неоднородности Тверской Карелии, а также существовании внутренних различий в особенностях расселения карел и степени ассимиляции, что позволяет проводить её историко-культурное районирование.

10. Субэтнос тверских карел в настоящее время находится под угрозой исчезновения. Дальнейшее развитие Тверской Карелии видится в нескольких вариантах и зависит не только от хода естественных демографических, этнокультурных, экономических процессов в данном регионе, но и от целенаправленных усилий по сохранению карельского языка и культуры на Тверской земле.

III. ОСНОВНОЕ СОДЕРЖАНИЕ ДИССЕРТАЦИИ ОТРАЖЕНО В СЛЕДУЮЩИХ ПУБЛИКАЦИЯХ:

1. Булкин А. А. Тверская Карелия: формирование территории, этнолингвистическая структура, особенности природопользования // Изв. РГО. 2005. Т. 137. Вып. 3. – с. 68–76. 0,8 п.л.
2. Булкин А. А. Миграции как ведущий фактор развития карельского этноса // Вестник географического факультета. Вып. 3. – СПб.: Изд-во РГПУ им. А.И.Герцена, 2003. – с. 20–24. 0,3 п.л.
3. Булкин А. А. Расселение карел в Тверской области // География: новые методы и перспективы развития: материалы конференции. Иркутск: Институт Географии СО РАН, 2003. – с. 41–42. 0,2 п.л.
4. Булкин А. А. Что такое Тверская Карелия // Культура и наука Санкт-Петербурга и Ленинградской области – важнейшие факторы развития туризма на Северо-западе России: Сб. тезисов конф. СПб., 2003. – с. 275–277. 0,1 п.л.

№17994

РНБ Русский фонд

2006-4

16745

Подписано в печать 23.09.2005

Печать офсет. Бумага офсет.

Формат бумаги 60x84/16. Объем 1,5 п.л.

Тираж 100 экз. Заказ № 1228.

Отпечатано в типографии ГНУ ИОВ РАО,
191180, Санкт-Петербург, наб. р. Фонтанки, 78