

На правах рукописи

УДК:338:91(571.66)

Маруненко Наталья Владимировна

**ГЕОЭКОНОМИЧЕСКИЙ ПОТЕНЦИАЛ СУБЪЕКТА РФ:
КАМЧАТСКАЯ ОБЛАСТЬ**

Специальность 25.00.24 – экономическая, социальная и политическая
география

АВТОРЕФЕРАТ

диссертации на соискание ученой степени

кандидата географических наук

САНКТ-ПЕТЕРБУРГ

2005



Работа выполнена на кафедре экономической географии
Государственного образовательного учреждения высшего профессионального
образования «Российский государственный педагогический университет им.
А.И. Герцена»

Научный руководитель: доктор географических наук
Гладкий Юрий Никифорович

Официальные оппоненты: доктор географических наук
Сухоруков Вячеслав Дмитриевич

кандидат географических наук
Бринкен Александр Олегович

Ведущая организация: Институт проблем региональной экономики
РАН

Защита состоится «23» декабря 2005 года в «17» часов на заседании
Диссертационного Совета Д 212.199.26 по присуждению ученой степени
доктора наук в Российском государственном педагогическом университете
им. А.И.Герцена по адресу: 191186, Санкт-Петербург, наб. р. Мойки, д. 48,
корп. 12, ауд. 5.

С диссертацией можно ознакомиться в фундаментальной библиотеке
Российского государственного педагогического университета имени
А.И.Герцена

Автореферат разослан «21» ноября 2005 года

Ученый секретарь диссертационного
совета



И.П.Махова

I. Общая характеристика работы

Актуальность. Одной из наиболее актуальных проблем в начале XXI в. становится выбор и формирование стратегических направлений развития страны, предполагающий учет ряда внутренних и внешних факторов. Экономика России – неотъемлемая составная часть мировой экономической системы, поэтому внимание к внешним факторам влияния становится важным условием разработки стратегии её развития, которая может быть сформирована в рамках все более распространяющейся геоэкономической парадигмы.

Геоэкономика – отрасль научного знания, в соответствии с которой экономическая политика государств во многом определяется ресурсно-территориальными факторами с включением национальных хозяйств и их субъектов в мировые воспроизводственные цепи для участия в формировании и использовании мирового дохода. Каждая страна имеет определенный геоэкономический потенциал, при этом входящие в нее регионы обладают разными возможностями.

Экономика РФ, в большей степени, чем других государств мира, зависит от физико-географических и природно-ресурсных условий, сложности реформ и преобразований в России усугубляются огромными территориальными различиями отдельных частей страны. Следует отметить, что на данный момент в региональной экономике принят общий методологический подход для изучения различных по потенциалу развития регионов, что провоцирует появление ряда проблем, связанных с недочетом их специфики. В результате имеющийся потенциал часто остается нереализованным, что приводит к закреплению данных регионов в разряде дотационных, в то время как именно их специфические особенности могли бы стать основой экономического процветания РФ в целом. Такая ситуация кажется серьезным препятствием для развития экономики нашей страны в целом, поэтому необходимо провести разработку и введение ряда специальных региональных программ развития.

Несмотря на единство поставленных перед всеми территориальными образованиями задач, цели, механизмы и способы решения для каждого, отдельно взятого региона, кардинально различаются.

Камчатская область – одна из самых мало представленных в современной научной литературе. Однако, следует отметить, что в данном регионе достаточно высок потенциал развития, который требует тщательного изучения.

В то время как до начала реформирования экономической системы РФ Камчатка в максимальной степени поддерживалась государством, причем скорее по

РОС. НАЦИОНАЛЬНАЯ
БИБЛИОТЕКА
С.Петербург
00 100 2008
1048

экономическим причинам, то после начала реформирования она, как и многие другие регионы российского Севера, оказалась в наиболее затруднительном положении, оказавшись без государственной поддержки в ситуации перехода к рыночным принципам хозяйствования. В течение периода реформирования и перестройки экономики вопросы о перспективах и вариативности экономики Камчатской области оставались приоритетными. Несомненно, что, несмотря на значительную сложность качественной перестройки, следует признать: возвращения к прежнему механизму хозяйствования в данной области быть не может.

Для полноценной реализации имеющихся возможностей необходимо использовать весь потенциал, накопленный областью и практически нереализованный за годы плановой экономики. С этой целью следует определить основной вектор модернизации социоэкономической системы области и подобрать адекватную ему методологическую основу, что, в свою очередь, позволит определить, современное состояние социально-экономической системы области и выделить возможные перспективы дальнейшей трансформации экономики.

Наиболее перспективным вариантом развития области, с нашей точки зрения, становится активное развитие внешнеэкономических связей. Это связано с тем, что сегодня все чаще говорят о невоплощенных, но потенциально взаимовыгодных возможностях интеграции России через дальневосточные регионы в АТР, как в наиболее динамично развивающийся регион. Дальнему Востоку (и Камчатской области как его части) всегда уделялось пристальное внимание со стороны государства, прежде всего, из-за важного геополитического положения этого региона. Здесь и сегодня реализуются две долговременные специфические задачи государства: первая - геостратегическая - обеспечение военно-политического и экономического влияния на Дальнем Востоке, контроль над важными стратегическими запасами сырьевых ресурсов, и получение выгод от эффективного включения их в систему международного разделения труда; и вторая - комплексное развитие Дальнего Востока для упрочения статуса России как мировой державы.

Основными факторами, предопределяющими возможность и необходимость активного сотрудничества области с зарубежными странами, и странами АТР в первую очередь, являются следующие: одним из определяющих выступает географическая близость Камчатки к странам Тихоокеанского бассейна, с которыми можно эффективно сотрудничать; вторым - необходимость тесного взаимодействия с другими странами (что продиктовано наличием разнообразных природных ресурсов, которые невозможно освоить собственными силами, без привлечения иностранных инвестиций,

многие страны, в свою очередь, заинтересованы в использовании этих ресурсов; первоочередные крупномасштабные проекты, требующие крупных капиталовложений, связаны с освоением запасов нефти, газа, леса и др.).

Все сказанное выше определяет актуальность и значимость на современном этапе представленной работы, как попытки полноценного и самостоятельного прогнозирования развития отдельно взятого субъекта РФ.

Объект исследования - геоэкономический потенциал Камчатской области.

Предмет исследования - качественная и количественная оценка инвестиционного потенциала субъекта РФ в целях интенсификации внешнеэкономической деятельности и рационализация территориально-отраслевой структуры экономики региона.

Цель исследования - выявление параметров геоэкономического потенциала области и низовых административных районов, а также возможностей его использования.

Для реализации данной цели в исследовании поставлены следующие задачи:

- проследить развитие теоретических представлений о геоэкономике;
- уточнить представление о региональной и внутрирегиональной составляющих геоэкономического потенциала;
- проанализировать особенности геоэкономического, геополитического и геостратегического положения области;
- определить основные составляющие формирования инвестиционного климата на основе имеющихся в области геоэкономических ресурсов;
- выявить особенности перспективного использования геоэкономического фактора в социально-экономическом развитии области с учетом современного состояния внешнеэкономических связей.

Методологическая основа и информационная база. Разработка проблемы выполнялась на основе междисциплинарного синтеза методологических подходов социально-экономической и политической географии, региональной экономики и др. наук. Теоретико-методологическую основу диссертационного исследования составляют труды отечественных и зарубежных ученых в области геоэкономии, геополитики, региональной экономики и политики. Исследование базируется на использовании принципов и методов системного, комплексного, сравнительно-географического, статистического и картографического методов. Информационной базой исследования стали соответствующие нормативные документы Российской Федерации по вопросам экономической реформы и управления экономикой; материалы

научно - практических конференций; официальные статистические данные Госкомстата России, сборники инвестиционных и инновационных предложений по Камчатской области, документы региональных конференций, материалы Управления ВЭС и туризма Камчатской области, статистические материалы, аналитические обзоры.

Научная новизна работы заключается в

- обосновании приоритетности использования различных видов инвестиционных потенциалов;
- оценке векторов геоэкономической стратегии дальневосточного субъекта РФ в рыночных условиях;
- установлении роли геоэкономических факторов в развитии низовых административных районов.

Основные положения, выносимые на защиту:

1. Географическая интерпретация термина «геоэкономика» ассоциируется прежде всего с пространством, и в этом случае геоэкономика – составная часть региональной науки, связанная с исследованием экономических геосистем развивающихся под влиянием не только внутренних, но и внешних факторов.
2. Стратегия экономического развития региона предполагает оптимизацию внутренних и внешних связей на основе принципа геостратегической достаточности.
3. Основу геоэкономического потенциала исследуемого региона составляют следующие парциальные потенциалы: природно-ресурсный, геостратегический и рекреационный.
4. «Геоэкономическое поле» Камчатской области (Камчатский край с учетом интегрируемого Корякского АО) в силу обширности своей территории, региона крайне неоднородно. В этой связи низовые административные районы располагают недостаточными возможностями при реализации своего геоэкономического потенциала. К числу наиболее перспективных, автором отнесены Елизовский, Мильковский и Быстринский районы.
5. Недостаточный уровень инвестиций в исследуемый субъект Федерации – не только следствие деятельности местной администрации и деловых кругов, но и результат экономического диспаритета между регионами сложившегося в прежние годы.
6. Геоэкономический подход служит важнейшим инструментом экономико– и политико-географического анализа процесса развития исследуемого региона в рамках АТР.

Теоретическая значимость исследования заключается в уточнении роли географической составляющей геоэкономики, а также в выявлении внутрорегиональной составляющей геоэкономического потенциала субъекта РФ.

Практическая значимость исследования заключается в возможности использования основных идей диссертации при разработке и реализации программ регионального развития, в частности при уточнении концепции социально-экономического

развития Камчатской области. Основные положения работы могут быть применены в качестве теоретической основы при проведении аналогичных исследований по другим субъектам РФ. Результаты исследования могут быть востребованы также в преподавании на уровне высшего профессионального образования (при изучении ряда предметов географического цикла).

Апробация работы. Основные положения исследования были представлены на конференциях, посвященных региональному развитию Дальнего Востока: «География: новые методы и перспективы развития: материалы 15 конференции молодых географов Сибири и Дальнего Востока» (Иркутск, 2003), «Северо-Восток России: прошлое, настоящее, будущее. Региональная научно-практическая конференция» (Магадан, 2004), освещены в «Известиях Русского географического общества» (СПб., 2004), «Ломоносовских научных чтениях студентов, аспирантов и молодых ученых. Сборнике научных трудов» (Архангельск, 2004), «Вестнике факультета географии» (СПб., 2003), «Вестнике Костромского государственного университета имени Н.А.Некрасова. Периодическом научно-методическом журнале» (Кострома, 2005). Основные положения работы доведены до сведения администрации исследуемого субъекта РФ.

Структура и объем. Диссертация общим объемом 277 страниц состоит из введения, трех глав, заключения, списка использованной литературы (219 источников) и приложений. В диссертации представлены 31 таблица, 24 рисунка.

II. Основное содержание работы

Во **Введении** дана общая характеристика работы, обоснована актуальность исследования, определены объект, предмет, цель исследования и задачи, выделена методологическая основа, отмечены научная новизна, теоретическая и практическая значимость исследования.

В первой главе **«Развитие теоретических основ геоэкономики»** рассмотрены теоретические основы понятия, дана географическая интерпретация термина «геоэкономика», а также рассмотрены внутрирегиональные составляющие геоэкономического потенциала.

Географическая интерпретация термина «геоэкономика» ассоциируется прежде всего с пространством, и в этом случае геоэкономика – составная часть региональной науки, связанная с исследованием экономических геосистем развивающихся под влиянием не только внутренних, но и внешних факторов.

В начале XXI в. мир становится целостной системой, в которой все элементы тесно взаимосвязаны и взаимозависимы. Границы экономического пространства уже не совпадают с территорией какого-либо государства. Произошел переход от системы «рынок – государство» к системе «много государств –

единый рынок». В результате кардинально меняется отношение между политикой и экономикой, мир стремится к общей модели рыночной экономики. Одной из проблем становится выбор и формирование стратегических направлений развития страны, которые предполагают учет и внутренних, и внешних факторов, в связи с чем появляются геополитическая и геоэкономическая парадигмы, на основе которых может быть сформирована единая стратегия государства. Именно геоэкономическая парадигма на сегодняшний день является адекватным подходом к ней в процессе глобализации и все более возрастающей взаимозависимости государств. Находясь на стыке многих наук, понятие геоэкономики не имеет четкого определения, различные его интерпретации зависят от того, что рассматривается в качестве основополагающей дисциплины. Не уменьшая роль экономических исследований в области системы международных хозяйственных связей под геоэкономическим углом зрения, необходимо отметить, что недооценка географической составляющей геоэкономики и сведение её к разработке фундаментальных основ национальной внешнеэкономической доктрины без опоры на территорию – главный базис географической науки, без должного учета природно-ресурсного фактора развития, пространственного механизма глобальной экономической интеграции, геополитических реалий современности не может привести к возникновению целостной картины мира.

Геоэкономический потенциал субъектов РФ не одинаков, он зависит в наибольшей мере от территориальных различий отдельных частей страны: разнообразие природно-климатических зон, неравномерность распределения производительных сил и природных ресурсов, исторические, национальные и другие особенности развития ее регионов обусловили значительные различия в уровнях социального и экономического развития ее субъектов, неравномерность прохождения реформ и модернизации экономики. На региональный уровень перенесен центр тяжести практического решения задач модернизации существующей системы.

Целью субъектов Федерации является максимальная реализация имеющихся возможностей и увеличение геоэкономического потенциала. В связи с этим, чтобы сделать регион более привлекательным в инвестиционной сфере и способствовать привлечению и российских, и иностранных инвесторов, необходимо оценить социально-экономический потенциал каждого субъекта РФ. Предпринимательский капитал устремляется в те регионы и сферы деятельности, где можно размещать конкурентоспособные производства и организовывать доходные базы. Таким образом, стабильное развитие региональной экономики находится в зависимости от наличия соответствующего социально-экономического потенциала, что и определяет

привлекательность региона для размещения новых и реконструкции существующих производств.

При реализации принципов региональной политики появляется проблема привлечения инвестиций в экономику, ведь именно они являются необходимым условием устойчивого социально-экономического развития страны.

В качестве первоочередных направлений взаимодействия с иностранными партнерами можно выделить следующие: совместное освоение природных ресурсов; создание совместных предприятий; реализация совместных экологических проектов на базе новейших достижений зарубежных технологий и реализация отечественных проектов с применением импортной техники с привлечением иностранных инвестиций; привлечение зарубежного опыта и технологий для повышения производительности труда в промышленности; использование опыта наиболее развитых стран в формировании и функционировании рыночной инфраструктуры; привлечение иностранных специалистов для консультаций и подготовки управленческих кадров для деятельности в условиях рынка.

При этом не все регионы в полной мере готовы к переходу на качественно новый уровень. Одни из-за неразвитости экономики тяготеют к замкнутым системам и создают региональные рынки, обслуживающие предприятия только данного региона. Другие же регионы, имеющие развитую промышленность, хотя и придерживаются принципов открытой экономики, поставляют продукцию на внешний рынок, активно используя фактор неэквивалентной продуктовой обратимости рубля.

Таким образом, различия в экономических, природно-географических, политических и других условиях в разных регионах исключают унифицированный подход, требуя проведения гибкой региональной политики с учетом особенностей каждого региона.

В результате можно говорить о том, что для успешного перехода на новый уровень развития необходимо сочетание различных подходов к решению возникающих проблем в отдельных регионах и в то же время единства общих принципов функционирования рынка на всей территории страны.

Вторая глава «**Геоэкономические предпосылки социально-экономического развития области**» посвящена исследованию и прогнозированию возможностей использования геоэкономического и геостратегического положения Камчатской области, оценке геоэкономического потенциала региона и его отдельных частей, формирующего инвестиционный климат.

Серьезным фактором, сдерживающим процесс экономического развития Камчатки, является её окраинное положение в Российском государстве и отдаленность от крупнейших индустриальных очагов страны. Это непосредственно сказывается на удорожании

себестоимости местной продукции и на воспроизводстве локальной социоэкономической системы.

Жесткие климатические условия, большая удаленность региона от развитых промышленных центров определяют повышенный расход топливно-энергетических ресурсов и большие транспортные затраты. В итоге такие условия формируют высокие издержки, снижают конкурентоспособность продукции и ставят регион в зависимость от государственной поддержки. Этот фактор всегда оказывал влияние на развитие территории, играл главенствующую роль, являясь непреодолимым препятствием не позволившим развивать хозяйство района в соответствии имеющимися здесь ресурсами. Только изменения глобальной системы и реформы 90-х гг., когда государство отказалось от поддержки значительной части отраслей экономики, позволили области разрабатывать дальнейшие варианты развития с опорой на собственные силы.

В этой связи *стратегия экономического развития региона предполагает оптимизацию внутренних и внешних связей на основе принципа геостратегической достаточности.*

Камчатка продолжает оставаться военным форпостом страны на Тихом океане, занимая выгодное ГП. Исходя из политики геостратегии, внутренние связи страны являются приоритетными, укрепляя экономическое поле страны. При этом принцип геостратегической достаточности определяет наличие нижнего уровня экономического и социально-экономического развития области и не допускает его уменьшения по причине снижения обороноспособности страны и возрастания претензий на неё соседних государств.

Основным стержнем развития экономики Камчатской области, который даст возможность развития на новом уровне, является экспортная специализация хозяйства, которая будет способствовать развитию не только рыбной, но и других отраслей хозяйства, прежде всего горнорудной и рекреационно-туристической.

Для Камчатского полуострова важное геополитическое и стратегическое значение имеет сохранение населения: демографическая ситуация является одним из показателей устойчивого развития государства и фактором его национальной безопасности. Основным элементом здесь остается формирование постоянного населения, что обеспечивает сохранность территории и её развитие. В сфере трудового потенциала область имеет ряд преимуществ перед другими регионами РФ: сравнительная молодость населения, преобладание мужского населения над женским, наличие квалифицированных кадров. Здесь наблюдаются положительные социальные процессы, и формируется новая среда, в которой можно решать новые социально-экономические задачи.

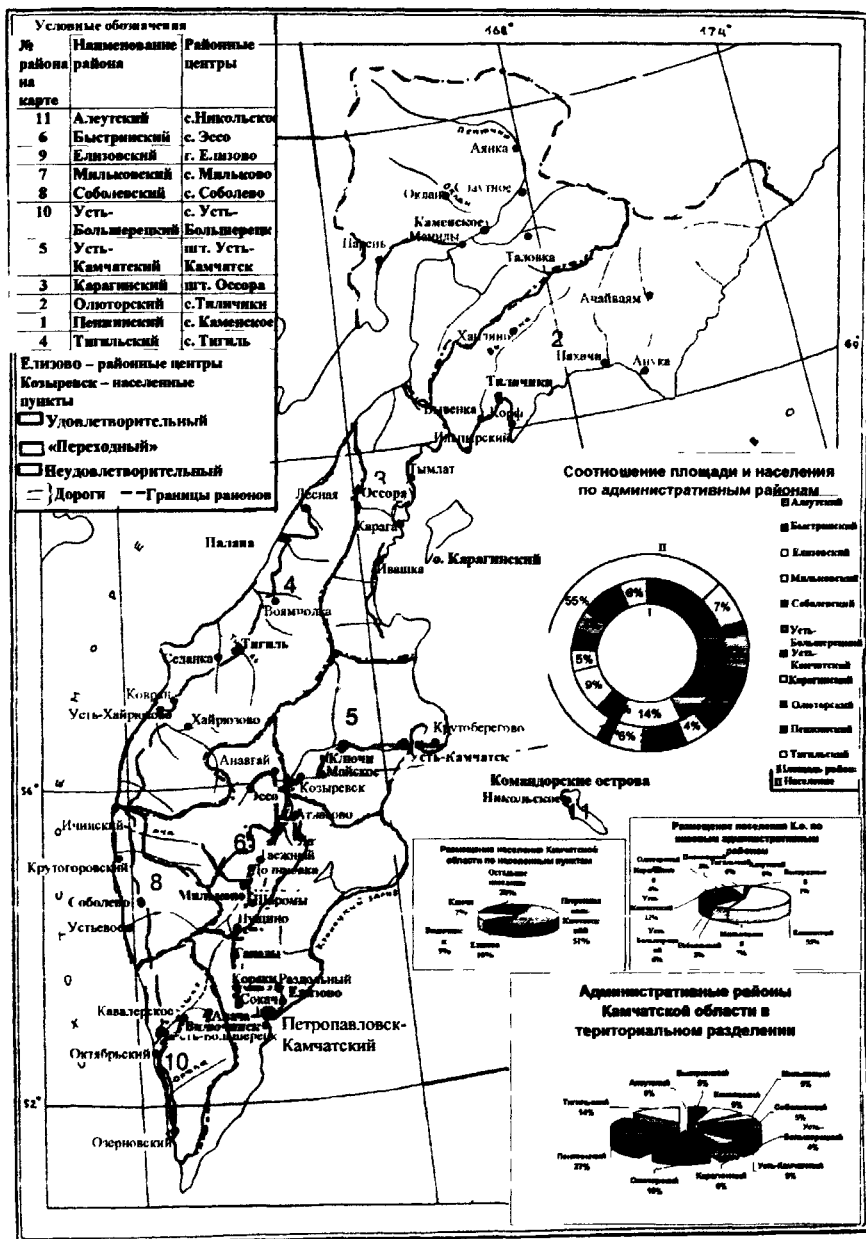


Рис. 1 Ранжирование низовых административных районов К.о. по величине трудоресурсного потенциала.

Основу геоэкономического потенциала исследуемого региона составляют следующие парциальные потенциалы: природно-ресурсный, геостратегический и рекреационный.

Природные ресурсы Камчатской области представляют экологически взаимосвязанный природно-территориальный комплекс, в структуре которого можно выделить следующие составляющие: рыбные и другие биологические ресурсы прикамчатских вод и внутренних водоемов области; земельные, лесные и промысловые ресурсы; минерально-сырьевые, металлические и неметаллические ресурсы; традиционные и нетрадиционные топливно-энергетические ресурсы; водные ресурсы; уникальные рекреационные и бальнеологические ресурсы. Природно-ресурсный потенциал области составляет уникальную часть национального богатства России, а часть этих элементов имеет общемировое значение.

Необходимо сказать о том, что природные ресурсы включают в себя весь комплекс системы экологической взаимосвязи, а природно-ресурсный потенциал - количественно возможное изъятие всех видов ресурсов (лесные, земельные, более 20 видов биологических ресурсов прикамчатских вод, и др.) без нарушения системности их естественного воспроизводства.

Однако ставка только на традиционные отрасли промышленности и прежде всего на рыбную не удовлетворяет запросам современности: необходима кардинальная перестройка экономики, комплексное развитие имеющегося потенциала. Сегодня можно говорить о трех основных направлениях развития специализации народного хозяйства области и участия в обмене с другими регионами страны и с зарубежными фирмами продукцией рыбопромышленного комплекса, цветной металлургии, рекреационно-туристического комплекса. Следует выделить несколько тенденций, в опоре на которые и будет происходить дальнейшее развитие области.

С одной стороны, существуют утвержденные губернатором Камчатской области план действий и программа работ по охране окружающей среды предусматривающие проведение долгосрочной, целенаправленной политики освоения природных ресурсов, охраны и восстановления территорий, разрушенных экологических систем, создания здоровой среды обитания населения. Но в то же время многие аналитики приходят к выводу, что начало XXI в., возможно, войдет в социально-экономическую историю региона как период начала активного освоения минерально-сырьевой базы Камчатки (регион располагает крупными прогнозируемыми и значительными разведанными запасами рудных и ценных нерудных полезных ископаемых). Геостратегический потенциал Камчатской области достаточно значителен: географическое положение области в

непосредственной близости от стран АТР, значительная удаленность полуострова от ведущих экономических регионов России способствовали созданию условий для развития внешнеэкономических связей. По объективным причинам (пространственной, транспортной и ресурсной составляющим) экономика Камчатки ориентирована на мировые рынки в большей степени, чем на внутрирегиональное сотрудничество. Экспорт для экономики любой страны – приоритетное направление, при этом необходимо отметить, что сегодняшнее состояние местной экономики и отношение федеральных властей к Камчатской области не позволяют полностью реализовать все имеющиеся возможности.

Одним из основных препятствий более активного сотрудничества с иностранными партнерами и европейской части страны является отсутствие прямого сообщения между регионами, неразвитость в должной мере инфраструктуры на полуострове и недостаточность информации.

Особое внимание необходимо уделить развитию рекреационной составляющей имеющегося потенциала. Камчатская область по разнообразию и богатству природных рекреационных ресурсов сопоставима с лучшими регионами мира, при этом имеющиеся ресурсы разнообразны и дают возможность для развития практически всех видов туризма (природные условия позволяют организовать более 70 видов туристической деятельности).

В настоящее время туристическая отрасль во всех социально-экономических программах развития области признается одной из главных. Наличие огромного рекреационного потенциала оказывает огромное воздействие на структуру туризма в области: въездной и внутренний туризм во много раз превосходит выездной. Привлекательны для иностранных туристов не только ландшафты полуострова, термальные и минеральные источники, гейзеры, лежбища ценных морских животных, нерестилища редких видов рыб, но и до сих пор сохранившиеся в практически первозданном состоянии территории проживания коренных народов Севера, культура и быт которых представляет огромный интерес.

Уникальный образ Камчатки создают особо охраняемые территории. К ним относят Кроноцкий государственный биосферный заповедник, Южно-Камчатский заказник, Налычевский, Быстринский, Южно-Камчатский природные парки, всего в области расположено 16 заказников областного значения, 55 памятников природы, 28 лесных резерватов, 2 санаторно-курортные зоны. Здесь особенно заметно единство человек-природа, но уникальность территории может быть сохранена только в случае действенной охраны ее и развития инфраструктуры.

Геоэкономическое «поле» Камчатской области (Камчатский край с учетом интегрируемого Корякского АО) в силу обширности своей территории, крайне неоднородно. В этой связи низовые административные районы располагают недостаточными возможностями при реализации своего геоэкономического потенциала. К числу наиболее перспективных автором отнесены Елизовский, Мильковский и Быстринский районы.

Стабильное развитие региональной экономики находится в прямой зависимости от наличия соответствующего социально-экономического потенциала, что в итоге определяет привлекательность региона. При этом геоэкономический потенциал территории может быть представлен совокупностью частных потенциалов: природно-ресурсным, территориально-географическим, демографическим, трудовым, производственным, социально-инфраструктурным, финансовым, каждый из которых имеет свою качественную и количественную характеристику.

До сих пор единой методики определения геоэкономического потенциала региона не существует, а при проведении таких исследований редко принимается во внимание состояние низовых административных районов субъекта РФ.

В силу комплексных характеристик не только возможности регионов, но и возможности административных районов различны. В работе осуществлено ранжирование низовых административных районов по своему геоэкономическому потенциалу. Учитывались ресурсный потенциал, транспортная доступность, трудоресурсный потенциал, рекреационный потенциал и один из важнейших показателей, связанный с географическим положением низовых административных районов Камчатской области – сейсмоопасность для населения. Последний показатель служит одним из основных составляющих инвестиционного риска на этой территории, требуя дополнительных затрат. Предлагаемый подход основан на применении системы относительных показателей, характеризующих частные потенциалы, формирующие в совокупности итоговую оценку.

При оценке освоения геоэкономического потенциала все низовые административные районы исходя из суммы рангов разделены на районы с высокой степенью освоения, районы с освоением потенциала в ближайшее время и районы, располагающие определенным геоэкономическим потенциалом, но по ряду причин столкнувшиеся с проблематичностью освоения в ближайшей перспективе.

Выявление неравномерности геоэкономического «поля» имеет целью относительное выравнивание низовых административных районов Камчатской области через развитие всех парциальных потенциалов.

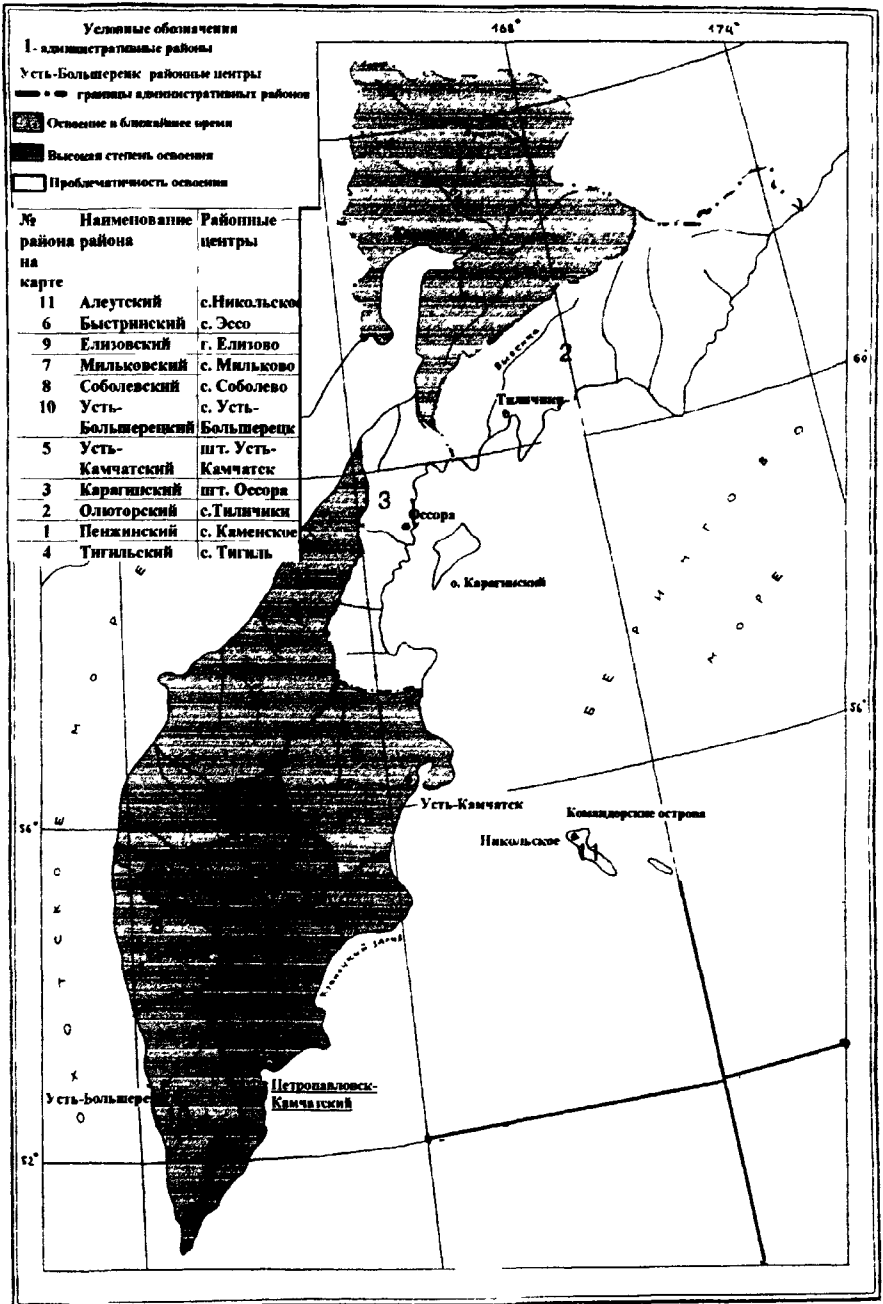


Рис. 2 Освоение геоэкономического потенциала Камчатской области.

Сравнительно высокой степенью освоения геоэкономического потенциала отличаются Елизовский, Мильковский, Алеутский и Быстринский районы. Среди этих районов можно особо выделить областной центр и город Елизово, стремящиеся к образованию единой Петропавловск-Елизовской агломерации. Наличие многих видов различных потенциалов, представленных здесь делает Елизовский район наиболее перспективным в дальнейшем.

Во вторую группу можно отнести Соболевский, Пенжинский, Усть-Большерецкий, Усть-Камчатский, Тигильский районы. Они обладают существенным потенциалом для дальнейшего развития, но имеющиеся препятствия мешают модернизации этих административных районов. В связи с более пристальным вниманием к новым «точкам роста», потенциал этих районов будет освоен в ближайшее время.

В 3 группу, с низким геоэкономическим потенциалом, отнесены районы со сложными природно-климатическими условиями: Карагинский и Олюторский. Ситуация в них требует постоянного мониторинга. В районах практически отсутствуют внутренние резервы развития. Необходима разработка целевых программ или иных документов по комплексному развитию указанных районов, привлечение значительных средств, в т.ч. из областного и федерального бюджетов, разработать механизмы и направления привлечения инвестиций.

Недостаточный уровень инвестиций в исследуемый субъект Федерации – не только следствие деятельности местной администрации и деловых кругов, но и результат экономического диспаритета между регионами, сложившегося в прежние годы.

Камчатка в течение длительного периода представляла из себя исключительно «рыбный цех» страны. В советский период в прогнозах специалистов в ряду перспективных назывались минерально-сырьевые, топливно-энергетические и рекреационные ресурсы. Но главными причинами, по которым их освоение не форсировалось, были высокая затратность, сложные природные условия, и главное, наличие на территории СССР аналогичных ресурсов, разработка которых была менее сложной. Несмотря на то, что в 90-е гг. произошла переориентация на мировой рынок, должны были измениться и оценки и приоритеты освоения. Однако федеральные и региональные органы управления не стали корректировать сложившийся годами механизм, оставив приоритеты прежними. При этом использование всех ресурсов по-прежнему осталось не комплексным, а частным.

Для реализации основных задач развития экономики области требуется активное привлечение инвестиций, прежде всего иностранных. Существенное влияние на невысокий уровень их притока в экономику оказывают невысокая эффективность управления инвестиционным процессом (недостаточно развиты

формы и методы регионального управления, в некоторых административных районах несогласованны действия региональных и федеральных властей, не оптимизирован организационно-правовой механизм функционирования иностранного капитала, не в полной мере обеспечена информационная поддержка инвестиционным процессам и т.д.).

Таблица 1

Поступление иностранных инвестиций на территорию в разрезе отраслей, тыс. долларов.

Годы	1998	1999	2000	2001	2002	2003
Всего	42913,0	25972	29443	78376	42674,6	52932,3
Металлургия	-	17019	-	-	-	770,0
Пищевая промышленность	3200	6144	14256	26798	30491	39086,6
Горнодобывающая промышленность	-	142,5	97	83	-	-
Транспорт и связь	185,0	-	400	-	-	225,0
Услуги	-	-	-	-	-	-
Торговля и общественное питание	-	344	1086	1000	12,5	82,8

(Источник: данные Управления ВЭС и туризма)

На сегодняшний день для продвижения инвестиционных проектов Камчатской области на российский и международный рынки ведется работа по формированию банка данных инвестиционных и инновационных проектов. Вкладом в формирование такого банка данных является ежегодное издание администрацией области «Инвестиционных предложений Камчатской области». В этих изданиях дается полная информация для инвесторов, при этом предпочтение отдается инновационным предложениям. Особенность проектов заключается в том, что предлагаются не только проекты, но стадии разработки, расчеты и стоимость, даны показатели эффективности. Наиболее перспективными направлениями сотрудничества с иностранными инвесторами продолжают оставаться рыбная, лесная, горнодобывающая промышленности, а также туризм. Но с течением времени качественно изменяется содержание проектов по привлечению иностранного капитала, который сейчас направляется на перевооружение и создание нового в экономике, трансформацию инвестиционной сферы, перевод её на иной уровень.

Проблема заключается в том, что экспорт не формирует особого производства и не содействует образованию своей производственной структуры, его рост обусловлен заменой внутренних дорогостоящих связей на внешние.

В третьей главе «Возможности и перспективы использования геоэкономического фактора в социально-экономическом

развитии области» проведен анализ современного состояния внешнеэкономических связей области и выявлены основные векторы взаимодействия с зарубежными партнерами, рассмотрена концепция развития внешнеэкономических связей области.

Геоэкономический подход служит важнейшим инструментом экономико- и политико-географического анализа процесса развития исследуемого региона в рамках АТР.

Экономическая трансформация, произошедшая в стране в начале 90 гг., повлекла за собой кардинальные преобразования не только во всех сферах хозяйственной жизни, но серьезно отразилась на внешнеэкономических связях страны в целом и на уровне отдельных ее регионов. В связи с ликвидацией государственной монополии на внешнеторговые и валютные операции, все субъекты получили возможность свободного участия во внешнеэкономической деятельности.

Анализ внешнеэкономических связей показывает географическую направленность сотрудничества предприятий и организаций Камчатской области со странами Азиатско - Тихоокеанского Региона, среди которых особо следует выделить Южную Корею, Японию, США, Китай. Взаимоотношения с этими иностранными партнерами становятся основными векторами развития внешнеэкономических связей.

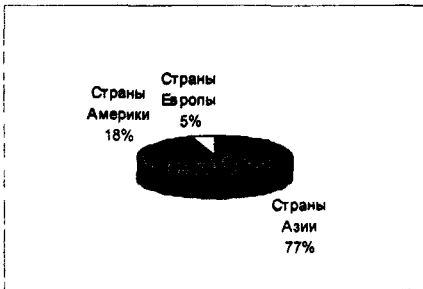


Рис.3. Территориальное распределение экспорта в 2003 году.




Рис.4. Территориальное распределение импорта в 2003 году.

Таблица 2

Итоги внешнеэкономической деятельности Камчатской области в 1999-2003 гг. (в млн. долларов США)

Годы	1999	2000	2001	2002	2003
Экспорт	295,595	317,0164	397,601	336,7633	379,4796
Импорт	147,514	124,4263	171,9726	87,5172	132,2620
Внешнеторговый оборот	443,109	441,4427	569,5736	424,2805	511,7416

(Источник: данные Управления ВЭС и туризма Камчатской области)

Экспортная структура области на протяжении многих лет остается практически неизменной. В связи с тем, что основной отраслью промышленности Камчатки является рыбная, свыше 90% ее экспорта - рыбопродукция. Камчатские предприятия поставляют морепродукты в Японию, США, Республику Корея, Сингапур и Китай. Особый интерес за рубежом представляет дорогостоящая продукция - крабы, лососевая икра, филе из морепродуктов. Продукция российских поставщиков стоит дешевле и является более качественным продуктом, чем аналогичная за рубежом поэтому пользуется повышенным спросом. Ассортимент импортируемых товаров при этом достаточно разнообразен: топливо и смазочные материалы, оборудование и запасные части, товары народного потребления.

Основным внешнеторговым партнером области остается Япония. Экспортными товарами, направляемыми в эту страну, являются, прежде всего, морепродукты, а также отходы и лом черных металлов. Японские инвестиции в области размещаются, прежде всего, в рыбной отрасли. Их объем остается относительно стабильным, и занимает 12-13% от всех поступивших в область. В дальнейшем сотрудничество возможно при реализации проектов с относительно низким капиталовложением, прежде всего это касается разработки небольших месторождений полезных ископаемых, модернизации лесной промышленности, развития портового и транспортного хозяйств, создания объектов инфраструктуры. Кроме того, Япония с возрастающей идеей экологизации, заинтересована в сохранении нетронутых уголков природы, и Камчатка с этой точки зрения привлекает все большее ее внимание. Являясь основным партнером в торговой деятельности полуострова, Япония занимает 2 место по числу туристов, прибывающих на территорию области: в 2000 г. японские туристы составили 24% от общего количества иностранных туристов, а в 2003 эта цифра составила 26,6%. В рамках укрепления сотрудничества администрация Камчатской области и некоторые камчатские туристические фирмы являются членами Японской ассоциации туристических агентств (JATA). Членство в этой организации является очень важным, так как способствует установлению деловых связей с японскими турфирмами и продвижению Камчатского туристического продукта.

В то же время политические вопросы, по-прежнему, оказывают воздействие: не решена проблема островов, браконьерства в территориальных водах РФ; пристальное внимание к социально-экономической и политической ситуации в регионе уделяется с целью вовлечения территории в сферу своего влияния. Несмотря на наличие сложных вопросов во взаимоотношениях, имеются и перспективы для увеличения взаимовыгодной торговли и для расширения экономических связей за счет нетрадиционных форм делового сотрудничества (в сфере культуры, образования и др.).

Следующим вектором развития области является корейский. Республика Корея является одним из наиболее перспективных партнеров области, в ближайшее время ставка будет делаться на дальнейшее укрепление связей с этим государством. Корейские партнеры становятся основными инвесторами при разработке Камчатского шельфа, поэтому объемы взаимодействия будут возрастать. При этом необходимо предпринять ряд мер, направленных на преодоление негативных сторон сотрудничества, прежде всего, браконьерства при добыче морских биоресурсов.

В развитии российско-китайских отношений сотрудничество с Камчатской областью имеет два взаимосвязанных друг с другом направления, которые могут составить стержень экономических программ развития сотрудничества. Это привлечение китайской рабочей силы в регион и освоение природных богатств посредством китайских инвестиций. Несмотря на достаточно длительный процесс взаимодействия с Китаем, сотрудничество с этим государством в ближайшее время не будет приоритетным, прежде всего потому, что для Китая ближайшие в географическом плане регионы российского Дальнего Востока представляют больший интерес, чем Камчатка.

США сохраняет интерес к развитию торгово-экономического сотрудничества с дальневосточными регионами России. Оставаясь одним из постоянных торговых партнеров области, это государство занимает лишь небольшую часть в объемах внешнеторгового оборота. При этом заметную роль в экономическом взаимодействии Соединенных Штатов с Камчатской областью играет инвестиционное сотрудничество. США стабильно занимает первые места в распределении поступающих на территорию области инвестиций. Ежегодно их количество возрастает.

Помимо инвестиционного сотрудничества, главными статьями взаимодействия с США остаются культурные связи. Туристы из Америки занимают первое место по количеству посещений Камчатки (32% от общего числа въезжающих в 2003 г.). Это объясняется географической близостью региона и различными видами туристических предложений. В ближайшем будущем, по прогнозам, ситуация кардинальным образом изменяться не будет.

Камчатка имеет уже немалое количество иностранных партнеров, сотрудничество с которыми позволяет области развивать потенциал региона и получать прибыль, обеспечивающую поступление в местный и федеральный бюджеты. Помимо основных внешнеэкономических партнеров, перечисленных выше, область налаживает отношения и с другими государствами. Необходим комплексный подход, обеспечивающий сосредоточение усилий и ресурсов на достижимых целях, диапазон которых может расширяться по мере возникновения новых предпосылок. Такой подход должен учитывать потребности области, потребности партнеров, строиться на оптимальном сочетании с учетом и

сегодняшнего дня, и перспективы; сообразовываться с развивающимися в мире и, прежде всего в АТР, интеграционными процессами и предусматривать возможности участия полуострова в них и вытекающие из этого преимущества.

Особое значение в развитии данного субъекта РФ имеет принятие закона «Об особых экономических зонах», позволяющего перейти на другой уровень сотрудничества с иностранными государствами. Развиваясь в замкнутом пространстве исключительно внутри региона, область останется дотационной, но все эти особенности территории можно использовать в целях благоприятствования региона. Основными предпосылками создания ОЭЗ являются: благоприятное транспортно-экономическое положение по отношению к внешним рынкам; удобство транспортного сообщения, обусловленное наличием морского торгового и рыбного порта, а также аэропорта международного значения, наличие квалифицированных трудовых ресурсов, а также наличие значительных запасов территории и природных ресурсов, большая часть которых остается не востребованных.

В **Заключении** сформулированы основные выводы проведенного исследования:

- геоэкономика ассоциируется с отраслью научного знания, в соответствии с которой экономическая политика государств во многом определяется ресурсно-территориальными факторами;
- развитие геоэкономики на данном этапе не мыслится без включения национальных хозяйств и их субъектов в мировые воспроизводственные цепи для участия в формировании и использовании мирового дохода;
- основными составляющими инвестиционного климата Камчатской области являются геостратегический, территориальный и рекреационный;
- геоэкономическое «поле» Камчатской области в силу обширности территории крайне неоднородно. Исходя из объективных предпосылок (ГП, природно-ресурсного потенциала и т.д.) наиболее перспективными могут считаться Елизовский, Мильковский и Быстринский районы Камчатской области;
- недостаточный уровень прямых и портфельных инвестиций в исследуемый субъект Федерации – не только следствие деятельности местной администрации и деловых кругов, но и результат отсутствия научно обоснованной региональной политики федерального центра в отношении дальневосточных регионов, а также экономического диспаритета, сложившегося в прежние годы;
- геоэкономический подход служит важнейшим инструментом экономико - и политико – географического анализа процесса развития исследуемого региона в рамках АТР.

Основные положения и выводы диссертации отражены в следующих работах:

1. Гладкий Ю.Н., Никитина М.Г., Маруненко Н.В. Геоэкономика: предмет исследования и тенденции развития // Известия Русского Географического Общества, выпуск 3, 2004, с. 5-17(1/0,3 п.л.).
2. Клыков А.А. Маруненко Н.В. О перспективах интеграции дальневосточного федерального округа России со странами АТР // Северо-Восток России: прошлое, настоящее, будущее. Материалы второй региональной научно-практической конференции. Магадан: Кордис, 2004, том 1, с. 124- 127(0,2/0,1 п.л.).
3. Маруненко Н.В. Актуальные проблемы интеграции Дальнего Востока России со странами АТР // Сб. «VI Ломоносовские научные чтения студентов, аспирантов и молодых ученых», Архангельск, 2004, с. 325 – 327 (0,2 п.л.).
4. Маруненко Н.В. Камчатка: геоэкономические приоритеты // География: новые методы и перспективы развития. Материалы 15 конференции молодых географов Сибири и Дальнего Востока, Иркутск: Изд-во иг СО РАН, 2003, с. 58-59 (0,2 п.л.).
5. Маруненко Н.В. О географии инвестиционной сферы Камчатской области // Вестник факультета географии. Вып. 3. – СПб.: Изд-во РГПУ им.А.И. Герцена, 2003, с. 66-71 (0,5 п.л.).
6. Маруненко Н.В. О геоэкономическом потенциале территории (на примере Камчатской области). // Вестник Костромского государственного университета имени Н.А. Некрасова. Периодический научно-методический журнал. Специальный выпуск, 2005. с. 60 – 63 (0,3 п.л.).

Подписано в печать 22.11.2005
Объем: 1,0 п. л. Тираж 100 экз. Заказ № 935
Отпечатано в типографии ООО «КОПИ-Р», С-Пб, пер. Гривцова 66
Лицензия ПЛД № 69-338 от 12.02.99г

№ 26187

РНБ Русский фонд

2006-4

30344